



*Elezioni Provinciali del 15-16 giugno 2008*

**Report Ripartizione Seggi**

**Provincia di PALERMO**





**Risultati Candidati Presidente relativi a n. 1185 sezioni su n. 1185 sezioni**

**Risultati Liste relativi a n.1185 sezioni su n.1185 sezioni**








**Dati relativi allo scrutinio completo**

<b>Provincia</b>	PALERMO					<b>Pop. Legale</b>	1.235.923	
<b>Sezioni</b>	<b>Elettori</b>	<b>Seggi</b>	<b>Votanti</b>		<b>Voti Validi</b>		<b>Schede e Voti non Validi</b>	
1.185	1.093.670	45	<b>Totali</b>	<b>%</b>	<b>Presidente</b>	<b>Consiglio</b>	<b>in complesso</b>	<b>di cui bianche</b>
			449.802	41,13 %	413.553	402.524	36.249	12.972

<b>N°</b>	1	<b>Candidato Presidente</b>	PIRO FRANCESCO	<b>VOTI</b>	114.555	<b>%</b>	27,70 %
-----------	---	-----------------------------	----------------	-------------	---------	----------	---------

<b>Lista/e Collegata/e</b>		<b>Candidati</b>	<b>Voti</b>	<b>%</b>	<b>Seggi</b>
	ITALIA DEI VALORI LISTA DI PIETRO	40	18.198	4,52 %	2
	PARTITO DEMOCRATICO	45	68.017	16,90 %	8
	RIFONDAZIONE COMUNISTA	43	11.819	2,94 %	1
	UNITI PER LA SICILIA	42	7.988	1,98 %	1
		<b>Totale</b>	<b>106.022</b>	<b>26,34 %</b>	<b>12</b>

Trattasi di dati provvisori comunicati dai Comuni attraverso le Prefetture  
Uffici Territoriali del Governo

N°	2	Presidente Eletto	AVANTI GIOVANNI	VOTI	298.998	%	72,30 %
Lista/e Collegata/e			Candidati	Voti	%	Seggi	
	ALLEANZA AZZURRA SICILIA	17	16.759	4,16 %	2		
	ALLEANZA PER LA LIBERTA' - PRI	16	5.121	1,27 %	1		
	IL POPOLO DELLA LIBERTA' - BERLUSCONI PRESIDENTE	43	130.639	32,45 %	14		
	L'AQUILONE - PLI - MOVIMENTO PER LA LIBERTÀ	6	198	0,05 %	0		
	LA DESTRA FIAMMA TRICOLORE	45	8.169	2,03 %	1		
	MOVIMENTO PER L'AUTONOMIA - ALLEATI PER IL SUD	45	48.709	12,10 %	5		
	UNIONE DEI DEMOCRATICI CRISTIANI E DEI DEMOCRATICI DI CENTRO	43	86.907	21,59 %	10		
			<b>Totale</b>	<b>296.502</b>	<b>73,66 %</b>	<b>33</b>	

Trattasi di dati provvisori comunicati dai Comuni attraverso le Prefetture  
Uffici Territoriali del Governo